

SETE RIOS II









VALE DO RIO GAMELEIRA, FAZENDA SETE RIOS
FLORES DE GOIÁS - GO, BRASIL



🚩 **Coordenadas da boca (ponto 0):**
S14° 54'03.78" W46° 37'26.20 Alt. 665m

🏠 **Dados Espeleométricos:**
Desenvolvimento Linear: 25,4m
Projeção Horizontal: 24,4m
Desnível: 11,2m
Método: continuidade
Área estimada: 363,7m²
Processamento: Software Compass

LEGENDA:

- | | |
|---|--|
|  Bloco Abatido |  Limite da boca |
|  Declive abrupto |  Parede / rocha matriz |
|  Declive leve |  Escala humana (~1,80m) |
|  Escorrimento | |
|  Cortina | |

