



SETE RIOS I

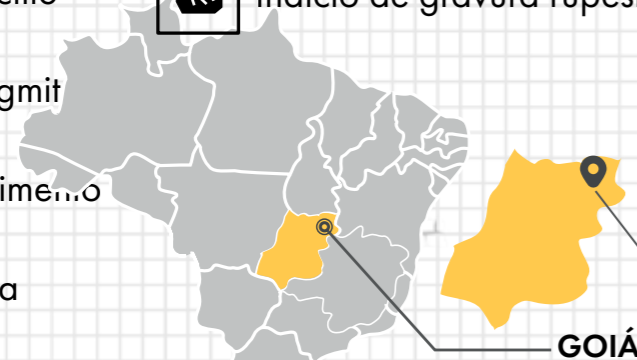
VALE DO RIO GAMELEIRA, FAZENDA SETE RIOS
FLORES DE GOIÁS - GO, BRASIL

Coordenadas da boca (ponto C0):
14° 54'01.41" S 46° 37'27.21" W

Dados Espeleométricos:
Desenvolvimento Linear: 118,5m
Projeção Horizontal: 114,3m
Desnível: 13,3m
Método: continuidade
Área estimada: 3.330,3m²
Processamento: Software Compass

LEGENDA:

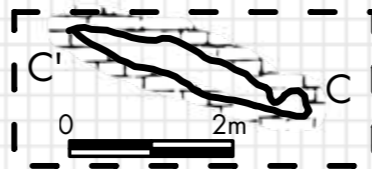
- | | | | |
|--|-----------------|--|-----------------------------|
| | Bloco Abatido | | Limite da boca |
| | Bloco | | Parede / rocha matriz |
| | Coluna | | Escala humana (~1,80m) |
| | Estalactite | | Indício de gravura rupestre |
| | Estalagmit | | |
| | Escorrimento | | |
| | Cortina | | |
| | Declive abrupto | | |
| | Declive leve | | |



VALE DO RIO GAMELEIRA
FAZENDA SETE RIOS

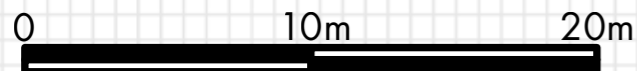
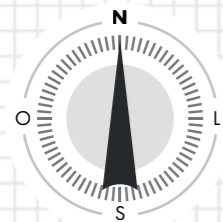
GOIÁS

CORTE C



CORTE B

CORTE A



PERFIL

